



## PREFEITURA MUNICIPAL DE CURVELO MG

Avenida Dom Pedro II, 487 Centro. Curvelo – Minas Gerais





**Documentação do Quadro II – Proteção – Conjunto A**

Departamento de Cultura e Patrimônio

Av. Integração, nº 50 - Centro

# RELAÇÃO COMPLETA DOS BENS CULTURAIS TOMBADOS E INVENTARIADOS DO MUNICÍPIO DE CURVELO/MG

## PATRIMÔNIO TOMBADO NA ESFERA MUNICIPAL

BI - ESTRUTURAS ARQUITETÔNICAS E URBANÍSTICAS				
Código	Denominação/ Localização/ Seção	Nível de Proteção	Decreto e Exercício de envio	Foto
EAU 04	Antiga Estação Ferroviária. Praça Central do Brasil. Seção I	Municipal	Decreto nº 979/2001 Ex. 2002	
EAU 17	Prédio 1 – pertencente ao conjunto urbano da Praça Central do Brasil. Seção I	Municipal	Decreto nº 1069/2002 Ex. 2003 e 2008	
EAU 21	Prédio 2 – pertencente ao conjunto urbano da Praça Central do Brasil. Seção I	Municipal	Decreto nº 1070/2002 Ex. 2003 e 2008	
EAU 22	Prédio 3 – pertencente ao conjunto urbano da Praça Central do Brasil. Seção I	Municipal	Decreto nº 1071/2002 Ex. 2003 e 2008	
EAU 23	Prédio 4 - pertencente ao conjunto urbano da Praça Central do Brasil. Seção I	Municipal	Decreto nº 1072/2002 Ex. 2003 e 2008	
EAU 08	Escola Municipal Dr. Viriato Diniz Mascarenhas. Seção I	Municipal	Decreto nº 1073/2002 Ex. 2003 e 2008	



## PREFEITURA MUNICIPAL DE CURVELO MG

Avenida Dom Pedro II, 487 Centro. Curvelo – Minas Gerais

### Documentação do Quadro II – Proteção – Conjunto A

Departamento de Cultura e Patrimônio

Av. Integração, nº 50 - Centro

EAU 09	Curvelo Clube. Seção I	Municipal	Decreto nº 1266/2005 Ex. 2007	
EAU 25	Coreto. Praça Tiradentes. Seção I	Municipal	Decreto nº 1074/2002 Ex. 2003 e 2008	
EAU 24	Antigo Matadouro Municipal. Seção I	Municipal	Decreto nº 1075/2002 Ex. 2003 e 2008	
EAU 39	Sobrado - Antigo Liceu Mineiro. Seção I	Municipal	Decreto nº 1143/2003 Ex. 2005	
EAU 19	Capela de Nossa Senhora do Livramento. Praça Padre Joaquim José da Silveira, s/ nº. Tomás Gonzaga. Seção VI	Municipal	Decreto nº 1087/2003 Ex. 2004	
EAU 12	Escola Municipal Maria Amália Seção II	Municipal	Decreto nº 1046/2006 Ex. 2013	
EAU 14	Chaminé da Antiga Fábrica de Óleo Seção I	Municipal	Decreto nº 1702/2009 Ex. 2013	
EAU	Estação Ferroviária de Mascarenhas Seção X	Municipal	Decreto nº 1701/2009 Ex. 2013	





## PREFEITURA MUNICIPAL DE CURVELO MG

Avenida Dom Pedro II, 487 Centro. Curvelo – Minas Gerais


### Documentação do Quadro II – Proteção – Conjunto A

Departamento de Cultura e Patrimônio

Av. Integração, nº 50 - Centro

EAU 35	Casa Luciano Seção I	Municipal	Decreto nº 1756/2009 Ex. 2013	
EAU 06	Cine Teatro Virgínia Seção I	Municipal	Decreto nº 1812/2009 Ex. 2013	

### BM - BENS MÓVEIS E OU INTEGRADOS

Código	Denominação/ Localização/ Seção	Nível de Proteção	Decreto e Exercício de envio	Foto
BMI 53	Busto de Othon Lynch Bezerra de Melo. Escola Municipal Maria Amália Seção II	Municipal	Decreto nº 1407/2006 Ex. 2009	 <b>Roubado em 2023</b>
BMI 54	Quadros com fotografias dos fundadores da Escola Municipal “Maria Amália”. Escola Municipal Maria Amália. Seção II	Municipal	Decreto nº 1408/2006 Ex. 2011 e 2012	
BMI 104	Escultura: Monumento Comemorativo à inauguração da BR-040. Trevão – BR-040 com BR-135, s/nº. JK Seção IX	Municipal	Decreto nº 1405/2006 Ex. 2009	<b>Desaparecido</b>







## PREFEITURA MUNICIPAL DE CURVELO MG

Avenida Dom Pedro II, 487 Centro. Curvelo – Minas Gerais

**Documentação do Quadro II – Proteção – Conjunto A**

Departamento de Cultura e Patrimônio

Av. Integração, nº 50 - Centro

CP - CONJUNTOS PAISAGÍSTICOS				
Código	Denominação/ Localização/ Seção	Nível de Proteção	Decreto e Exercício de envio	Foto
CP 01	Lapa dos Mosquitos Zona Rural Seção X	Municipal	Decreto nº 1293/2005 Ex. 2007	
CP 02	Portal de entrada / pav. 1 – Rômulo Joviano / pav. 2 – José Amaral (atual Parque Antônio Ernesto de Salvo). Praça Evaristo de Paula, s/nº. Sede. Seção I	Municipal	Decreto nº 1184/2004 Ex. 2006, 2007 e 2008	
CP 03	Praça Benedito Vieira Reis. Sede. Seção II	Municipal	Decreto nº 1265/2005 Ex. 2007 e 2008	
CP 04	Lapa Quatro Bocas Saco Novo Seção X	Municipal	Decreto nº 4008/2021 Ex. 2023	



## PREFEITURA MUNICIPAL DE CURVELO MG


Avenida Dom Pedro II, 487 Centro. Curvelo – Minas Gerais

**Documentação do Quadro II – Proteção – Conjunto A**

Departamento de Cultura e Patrimônio

Av. Integração, nº 50 - Centro

### NH - NÚCLEO HISTÓRICO

<b>Código</b>	<b>Denominação/ Localização/ Seção</b>	<b>Nível de Proteção</b>	<b>Decreto e Exercício de envio</b>	<b>Foto</b>
NH	Núcleo Histórico do Distrito de Tomás Gonzaga Seção VI	Municipal	Decreto nº 3881/2019 Ex. 2021 e 2022	

### PI - REGISTRO DE BEM IMATERIAL

<b>Código</b>	<b>Denominação/ Localização/ Seção</b>	<b>Nível de Proteção</b>	<b>Decreto e Exercício de envio</b>	<b>Foto</b>
RI 01	Oitava de São Geraldo Basílica de São Geraldo Seção I	Municipal	Decreto nº 3512/2018 Ex. 2020	
RI 02	Forró Beneficente de Curvelo Praça Central do Brasil Seção I	Municipal	Decreto nº 4312/2020 Ex. 2022	
RI 03	Festa dos Carreiros, das Sementes e de São Sebastião Seção IV	Municipal	Decreto nº 4787/2021 Ex. 2023	



## PREFEITURA MUNICIPAL DE CURVELO MG

Avenida Dom Pedro II, 487 Centro. Curvelo – Minas Gerais

**Documentação do Quadro II – Proteção – Conjunto A**

Departamento de Cultura e Patrimônio

Av. Integração, nº 50 - Centro

### PATRIMÔNIO INVENTARIADO

#### Seção I – Bairro Centro e Curiango

ESTRUTURAS ARQUITETÔNICAS E URBANÍSTICAS		
Código	Denominação/ Localização	Inventário/ Atualização
EAU-01	Igreja Matriz de Santo Antônio. Pça Tiradentes - Centro.	2001/ 2019
EAU-02	Basílica de São Geraldo. Pça Voluntários da Pátria - Centro.	2001/ 2022
EAU-04	Antiga Estação Ferroviária. Praça Central do Brasil - Centro.	2001/ 2022
EAU-05	Praça Benedito Valadares. Avenida Dom Pedro II, s/nº - Centro	2001
EAU-06	Cine Teatro Virgínia. Sede. Pça Benedito Valadares, nº 118	2001
EAU 07	Câmara Municipal de Curvelo Rua Prefeito Irineu Moreira Gonzaga, 90 – Centro	2001
EAU-08	Grupo Escolar. Viriato Diniz Mascarenhas Praça Cesário Alvim, nº 271.	2001
EAU-09	Curvelo Clube. Praça Benedito Valadares, nº 235	2001
EAU-13	Colégio Anglo Avenida Dom Pedro II, nº 0060. Sede. <b>Edificação demolida</b>	2001/ 2023
EAU-14	Residência Praça Voluntários da Pátria, nº 0053 <sup>a</sup> . Sede.	2001
EAU-15	Residência Rua Silva Jardim, nº 0187. Sede. <b>Edificação demolida</b>	2001/ 2023



## PREFEITURA MUNICIPAL DE CURVELO MG

Avenida Dom Pedro II, 487 Centro. Curvelo – Minas Gerais

### Documentação do Quadro II – Proteção – Conjunto A

Departamento de Cultura e Patrimônio

Av. Integração, nº 50 - Centro

EAU-16	Residência Avenida Dom Pedro II, nº 0098. Sede. <b>Edificação demolida</b>	2001/ 2023
EAU-17	Prédio 1 Avenida Integração, nº 0050. Sede.	2002
EAU-21	Prédio 2 Avenida Integração, nº 0141. Sede.	2002
EAU-22	Prédio 3 Avenida Integração, nº 0100. Sede.	2002
EAU-23	Prédio 4 Avenida Integração, nº 0135. Sede.	2002
EAU-24	Antigo Matadouro de Curvelo. Rua Santo Antônio da Estrada - Sede.	2002
EAU-25	Coreto. Praça Tiradentes. Sede.	2002
EAU-26	Antiga Residência Monsenhor Rolim Rua Coronel Canabrava, nº 0139. Sede.	2003
EAU-27	Residência Márcia Dayrell Quintella Rua Benjamin Constant, nº 0649. Sede.	2003
EAU-28	Residência Afonso Camargos Rios Filho Rua Benjamin Constant, nº 0657. Sede.	2003
EAU-29	Rotary Clube de Curvelo. Rua Silva Jardim, nº 0245. Sede.	2003
EAU-30	Residência Valter Alves Balsamão Rua Silva Jardim, nº 0301. Sede.	2003
EAU-31	Edificação Rua Silva Jardim, nº 0306. Sede. <b>Edificação demolida</b>	2003/ 2023



## PREFEITURA MUNICIPAL DE CURVELO MG

Avenida Dom Pedro II, 487 Centro. Curvelo – Minas Gerais

### Documentação do Quadro II – Proteção – Conjunto A

Departamento de Cultura e Patrimônio

Av. Integração, nº 50 - Centro

EAU-32	Edificação Rua Silveira Lobo, nº 0261. Sede. Atual Rua Dr. Viriato Mascarenhas Gonzaga, nº 261 <b>Edificação demolida</b>	2003/ 2023
EAU-33	Edificação Rua Silveira Lobo, nº 0277. Sede. Atual Rua Dr. Viriato Mascarenhas Gonzaga, nº 277	2003
EAU-34	Empresa Brasileira de Correios e Telégrafos Rua Coronel Levindo Augusto Pereira, nº 0060. Sede.	2003
EAU-35	Casa Luciano Praça Tiradentes, nº 0507. Sede.	2003
EAU-36	Lojão das Confeccões Santina Rua Sete de Setembro, nº0004. Sede.	2003
EAU-37	Casa São Bruno Praça Tiradentes, nº 0532. Sede. <b>Edificação demolida</b>	2003
EAU-38	Restaurante Casa Grande Praça Tiradentes, nº 0546. Sede. <b>Edificação demolida</b>	2003
EAU-39	Antigo Liceu Mineiro Avenida Dom Pedro II, nº 0651. Sede.	2003
EAU-40	Edificação Avenida Dom Pedro II, nº 0634. Sede. <b>Será demolida – já aprovado pelo conselho</b>	2003/ 2023
EAU-41	Edificação Avenida Dom Pedro II, nº 0623. Sede.	2003
EAU-42	Edificação Avenida Dom Pedro II, nº 0729. Sede. <b>Edificação demolida</b>	2003
EAU-43	Antiga Sede do Tiro de Guerra Avenida Dom Pedro II, nº 0794. Sede.	2003





## PREFEITURA MUNICIPAL DE CURVELO MG

Avenida Dom Pedro II, 487 Centro. Curvelo – Minas Gerais

### Documentação do Quadro II – Proteção – Conjunto A

Departamento de Cultura e Patrimônio

Av. Integração, nº 50 - Centro

EAU-44	Edificação Avenida Dom Pedro II, nº 0827. Sede.	2003
EAU-45	Cooperativa Dedo de Gente Praça Voluntários da Pátria, nº 0065. Sede Atual Rua Uberaba, nº 65	2003
EAU-46	Edificação Rua Coronel Canabrava, nº 0052. Sede.	2003
EAU-47	Antiga FACIC Rua Raimunda Marques, nº 0071. Sede.	2003
EAU-48	Edificação Rua Raimunda Marques, nº 0090. Sede.	2003
EAU-49	Edificação Rua Prefeito Irineu Moreira Gonzaga, nº 0139. Sede.	2003
EAU-50	Edificação Rua Prefeito Irineu Moreira Gonzaga, nº 0069. Sede.	2004
EAU-51	Edificação Rua Prefeito Irineu Moreira Gonzaga, nº 31/41/47 Sede. <b>Edificação nº 47 demolida</b>	2004
EAU-52	Edificação Avenida Dom Pedro II, nº 0394. Sede. <b>Edificação demolida</b>	2004/ 2023
EAU-53	Edificação Avenida Dom Pedro II, nº 0304. Sede. <b>Edificação demolida</b>	2004/ 2023
EAU-54	Edificação Avenida Dom Pedro II, nº 0298. Sede. <b>Edificação demolida</b>	2004/ 2023
EAU-55	Edificação Rua Zuzu Angel, nº 0050. Sede. <b>Edificação demolida</b>	2004



## PREFEITURA MUNICIPAL DE CURVELO MG

Avenida Dom Pedro II, 487 Centro. Curvelo – Minas Gerais

### Documentação do Quadro II – Proteção – Conjunto A

Departamento de Cultura e Patrimônio

Av. Integração, nº 50 - Centro

EAU-56	Edificação Rua Zuzu Angel, nº 0069. Sede.	2004
EAU-57	Edificação Rua Zuzu Angel, nº 0083. Sede.	2004
EAU-58	Edificação Rua Coronel Levindo Augusto Pereira, nº 0014. Sede.	2004
EAU-59	Edificação Rua João Pessoa, nº 0053. Sede.	2004
EAU-60	Edificação Praça Benedito Valadares, nº 0025. Sede. <b>Edificação demolida</b>	2004
EAU-61	Edificação Praça Benedito Valadares, nº 0037. Sede.	2004
EAU-62	Edificação Praça Benedito Valadares, nº 0065. Sede.	2004
EAU-63	Edificação Rua Visconde de Ouro Preto, nº 0251. Sede. <b>Edificação demolida</b>	2004/ 2023
EAU-64	Edificação Rua General Carneiro, nº 0209. Sede.	2004
EAU-65	Edificação Rua Juvenal Borges, nº 0155. Sede.	2004
EAU-66	Edificação Rua Juvenal Borges, nº 0135. Sede. <b>Edificação demolida</b>	2004
EAU-67	Edificação Rua Juvenal Borges, nº 0074. Sede.	2004
EAU-68	Edificação Rua Juvenal Borges, nº 0060. Sede.	2004
EAU-69	Edificação Rua Juvenal Borges, nº 38 - Sede	2004



## PREFEITURA MUNICIPAL DE CURVELO MG

Avenida Dom Pedro II, 487 Centro. Curvelo – Minas Gerais

### Documentação do Quadro II – Proteção – Conjunto A

Departamento de Cultura e Patrimônio

Av. Integração, nº 50 - Centro

EAU-70	Edificação Rua Xavier Rolim, nº 0123. Sede.	2004
EAU-71	Edificação Rua Padre Curvelo, nº 0038. Sede.	2004
EAU-72	Edificação Avenida Antônio Olinto, nº 0011. Sede. <b>Edificação demolida</b>	2004
EAU-73	Edificação Avenida Antônio Olinto, nº 0033. Sede.	2004
EAU-74	Edificação Avenida Antônio Olinto, nº 0053. Sede.	2004
EAU-75	Edificação Avenida Antônio Olinto, nº 0058. Sede.	2004
EAU-76	Edificação Avenida Antônio Olinto, nº 0071. Sede.	2004
EAU-77	Edificação Avenida Antônio Olinto, nº 0076. Sede.	2004
EAU-78	Edificação Avenida Antônio Olinto, nº 0099. Sede.	2004
EAU-79	Edificação Avenida Antônio Olinto, nº 0106. Sede.	2004
EAU-80	Edificação Praça Mauá, nº 0110. Sede.	2004
EAU-81	Edificação Avenida Antônio Olinto, nº 0238. Sede.	2004
EAU-82	Muro do Cemitério Parque das Palmeiras. Rua João Evangelista, s/nº. Sede.	2004
EAU-83	Capela do Cemitério Parque das Palmeiras. Rua João Evangelista, s/nº. Sede.	2004



## PREFEITURA MUNICIPAL DE CURVELO MG

Avenida Dom Pedro II, 487 Centro. Curvelo – Minas Gerais

**Documentação do Quadro II – Proteção – Conjunto A**

Departamento de Cultura e Patrimônio

Av. Integração, nº 50 - Centro

EAU-84	Edificação Avenida Integração, s/nº. Sede. <b>Edificação demolida</b>	2004
EAU-108	Edificação Avenida Antônio Olinto, nº 0087. Sede. <b>Edificação demolida</b>	2008
EAU-109	Edificação Rua Cica Pio Fernandes, nº 0115. Sede.	2008
EAU-110	Edificação Rua Juvenal Gonzaga, nº 0498. Sede.	2008
EAU-111	Edificação Rua Constantino Dutra Amaral, nº 0184. Sede.	2008
EAU-112	Edificação Rua José Bonifácio, nº 0147. Sede. <b>Edificação demolida</b>	2008
EAU-113	Edificação Rua Pacífico Mascarenhas, nº 0385. Sede.	2008
EAU-114	Edificação à Rua Pacífico Mascarenhas, nº 0564. Sede.	2008
EAU-115	Edificação Rua Riachuelo, nº 0336. Sede.	2008
EAU-116	Edificação Rua Silveira Lobo, nº 0154. Sede.	2008
EAU-117	Edificação Praça Voluntários da Pátria, nº 0035. Sede.	2008
EAU-172	Caixa D'água Av. Antônio Olinto, nº 297 - Centro	2020



## PREFEITURA MUNICIPAL DE CURVELO MG

Avenida Dom Pedro II, 487 Centro. Curvelo – Minas Gerais

**Documentação do Quadro II – Proteção – Conjunto A**

Departamento de Cultura e Patrimônio

Av. Integração, nº 50 - Centro

<b>BENS MÓVEIS, INTEGRADOS E ARTE APLICADA</b>		
<b>Código</b>	<b>Denominação/ Localização</b>	<b>Inventário/ Atualização</b>
BMI-01	Imagem de Santo Antônio – Retábulo-Mor. Matriz de Santo Antônio. Praça Tiradentes, s/nº. Sede.	2001/ 2019
BMI-02	Imagem de Santo Antônio – Sacristia. Matriz de Santo Antônio. Praça Tiradentes, s/nº. Sede.	2001/ 2019
BMI-03	Crucifixo de Madeira. Matriz de Santo Antônio. Praça Tiradentes, s/nº. Sede. <b>Bem desaparecido</b>	2001/ 2019
BMI-04	Espírito Santo – Sacristia. Matriz de Santo Antônio. Praça Tiradentes, s/nº. Sede. <b>Bem desaparecido</b>	2001/ 2019
BMI-05	Arcaz – Sacristia. Matriz de Santo Antônio. Praça Tiradentes, s/nº. Sede.	2001/ 2019
BMI-06	Crucifixo de Prata. Matriz de Santo Antônio. Praça Tiradentes, s/nº. Sede.	2001 2019
BMI-07	Crucifixo de madeira e metal. Matriz de Santo Antônio. Praça Tiradentes, s/nº. Sede. <b>Bem desaparecido</b>	2001/ 2019
BMI-08	Imagem de Nossa Senhora Imaculada Conceição. Matriz de Santo Antônio. Praça Tiradentes, s/nº. Sede. <b>Bem desaparecido</b>	2001/ 2020
BMI-09	Ostensório – Sacristia. Matriz de Santo Antônio. Praça Tiradentes, s/nº. Sede.	2001/ 2019
BMI-10	Altar-Mor São Geraldo Basílica de São Geraldo Pça Voluntários da Pátria, s/ nº	2001/ 2021
BMI-11	São Geraldo – Retábulo-Mor. Basílica de São Geraldo. Pça Voluntários da Pátria, s/nº	2001/ 2021



## PREFEITURA MUNICIPAL DE CURVELO MG

Avenida Dom Pedro II, 487 Centro. Curvelo – Minas Gerais

### Documentação do Quadro II – Proteção – Conjunto A

Departamento de Cultura e Patrimônio

Av. Integração, nº 50 - Centro

BMI-12	Campanelo – Capela-Mor. Basílica de São Geraldo. Pça Voluntários da Pátria, s/nº	2001/ 2021
BMI-13	Crucifixo de Madeira e Barro – Altar-Mor. Basílica de São Geraldo. Praça Voluntários da Pátria, s/nº. Sede.	2001
BMI-14	Retábulo Lateral: Sagrada Família. Basílica de São Geraldo. Praça Voluntários da Pátria, s/nº. Sede.	2001/ 2021
BMI-15	Retábulo Nossa Senhora do Perpétuo Socorro. Basílica de São Geraldo. Praça Voluntários da Pátria, s/nº. Sede.	2001/ 2021
BMI-16	São Geraldo – Altar Lateral. Basílica de São Geraldo. Praça Voluntários da Pátria, s/nº. Sede.	2001/ 2021
BMI-17	Retábulo N. Sra. Perpétuo Socorro Capela dos Padres Redentoristas Praça Voluntários da Pátria, s/nº. Sede.	2001
BMI-18	Nossa Senhora do Rosário. Basílica de São Geraldo. Praça Voluntários da Pátria, s/nº. Sede.	2001
BMI-19	Pintura Parietal: São Geraldo em Êxtase. Basílica de São Geraldo. Praça Voluntários da Pátria, s/nº. Sede.	2001/ 2022
BMI-20	Sagrada Família. Basílica de São Geraldo. Praça Voluntários da Pátria, s/nº. Sede.	2001/ 2022
BMI-21	Castiçais. Basílica de São Geraldo. Praça Voluntários da Pátria, s/nº. Sede.	2003
BMI-22	Conjunto de Vitrais. Basílica de São Geraldo. Praça Voluntários da Pátria, s/nº. Sede.	2003/ 2022
BMI-23	Umbela. Basílica de São Geraldo. Praça Voluntários da Pátria, s/nº. Sede.	2003/ 2022
BMI-24	Mesas da Palavra – Antigo Púlpito. Basílica de São Geraldo. Praça Voluntários da Pátria, s/nº. Sede.	2003/ 2022
BMI-25	Pintura: Bodas de Caná. Basílica de São Geraldo. Praça Voluntários da Pátria, s/nº. Sede.	2003/ 2022



## PREFEITURA MUNICIPAL DE CURVELO MG

Avenida Dom Pedro II, 487 Centro. Curvelo – Minas Gerais

### Documentação do Quadro II – Proteção – Conjunto A

Departamento de Cultura e Patrimônio

Av. Integração, nº 50 - Centro

BMI-26	Retábulo do Calvário. Basílica de São Geraldo. Praça Voluntários da Pátria, s/nº. Sede.	2003/ 2022
BMI-27	Cruzeiro Monumental. Prefeitura Municipal de Curvelo. Praça Voluntários da Pátria, s/nº. Sede.	2003/ 2022
BMI-28	Menino Jesus. Escola Municipal Dr. Viriato D. Mascarenhas. Praça Cesário Alvim, nº 0271. Sede.	2003
BMI-29	Busto: Monsenhor Rolim. Prefeitura Municipal de Curvelo. Praça Tiradentes, s/nº. Sede.	2003
BMI-30	Banco de Pedra. Rua Benjamim Constant, nº 0657. Sede.	2003
BMI	Cristaleira. Praça Benedito Valadares, nº 0209. Sede.	2004
BMI-31	Altar-Mor Matriz de Santo Antônio. Praça Tiradentes, s/nº. Sede.	2003/ 2020
BMI-32	Retábulos Laterais. Matriz de Santo Antônio. Praça Tiradentes, s/nº. Sede.	2003/ 2020
BMI-33	Imagem de Nossa Senhora de Lourdes. Matriz de Santo Antônio. Praça Tiradentes, s/nº. Sede.	2003/ 2020
BMI-34	Imagem do Sagrado Coração de Jesus. Matriz de Santo Antônio. Praça Tiradentes, s/nº. Sede.	2003/ 2020
BMI-35	Imagem de São José. Matriz de Santo Antônio. Praça Tiradentes, s/nº. Sede.	2003/ 2019
BMI-36	Piano. Museu Municipal. Praça Central do Brasil, s/nº. Sede.	2004
BMI-37	Túmulo Siá Reginalda. Cemitério das Palmeiras. Rua João Evangelista, s/nº. Sede.	2004
BMI-38	Mausoléu Raymundo de Souza Marques. Cemitério das Palmeiras. Rua João Evangelista, s/nº. Sede.	2004
BMI-39	Túmulo Evaristo Antônio de Paula. Cemitério das Palmeiras. Rua João Evangelista, s/nº. Sede.	2004



## PREFEITURA MUNICIPAL DE CURVELO MG

Avenida Dom Pedro II, 487 Centro. Curvelo – Minas Gerais

**Documentação do Quadro II – Proteção – Conjunto A**

Departamento de Cultura e Patrimônio

Av. Integração, nº 50 - Centro

BMI-40	Túmulo Viriato Diniz Mascarenhas. Cemitério das Palmeiras. Rua João Evangelista, s/nº. Sede.	2004
BMI-41	Túmulo de Didy Cemitério das Palmeiras Rua João Evangelista, s/ nº. Sede.	2004
BMI-42	Túmulo José Júlio Mascarenhas. Cemitério das Palmeiras. Rua João Evangelista, s/nº. Sede.	2004
BMI-43	Túmulo Emerenciana Augusta Diniz. Cemitério das Palmeiras. Rua João Evangelista, s/nº. Sede.	2004
BMI-44	Túmulo Policena Mascarenhas Barbosa. Cemitério das Palmeiras. Rua João Evangelista, s/nº. Sede.	2004
BMI-45	Túmulo Pedro Augusto Filho. Cemitério das Palmeiras. Rua João Evangelista, s/nº. Sede.	2004
BMI-46	Túmulo do Bom Menino. Cemitério das Palmeiras. Rua João Evangelista, s/nº. Sede.	2004
BMI-47	Túmulo Maria José Machado. Cemitério das Palmeiras. Rua João Evangelista, s/nº. Sede.	2004
BMI-48	Túmulo Coronel Antônio Francisco França Canabrava. Cemitério das Palmeiras. Rua João Evangelista, s/nº	2004
BMI-49	Túmulo Juvenal Borges Diniz. Cemitério das Palmeiras. Rua João Evangelista, s/nº. Sede.	2004
BMI-50	Túmulo Juvenal Gonzaga Pereira da Fonseca. Cemitério das Palmeiras. Rua João Evangelista, Sede	2004
BMI-51	Mausoléu Padres Redentoristas. Cemitério das Palmeiras. Rua João Evangelista, s/nº. Sede.	2004
BMI-52	Quadro – Pintura a óleo sobre tela. Prefeitura Municipal de Curvelo. Avenida Dom Pedro II, nº 0487. Sede.	2006





## PREFEITURA MUNICIPAL DE CURVELO MG

Avenida Dom Pedro II, 487 Centro. Curvelo – Minas Gerais

**Documentação do Quadro II – Proteção – Conjunto A**

Departamento de Cultura e Patrimônio

Av. Integração, nº 50 - Centro

<b>ACERVOS DOCUMENTAIS</b>		
<b>Código</b>	<b>Denominação/ Localização</b>	<b>Inventário/ Atualização</b>
ARQ-01	Cartório: 1º Ofício e Notas. Sede.	2001
ARQ-02	Cartório: Registo de Imóveis. Sede.	2001
ARQ-03	Biblioteca Pública Municipal. Sede.	2001
ARQ-04	Arquivo Particular: Geraldo de Souza. Rua João Camilo, nº 0060. Sede.	2004
ARQ-05	Biblioteca da Basílica de São Geraldo. Sede.	2004
ARQ-06	Arquivo Público: Tribunal de Justiça do Estado. Sede.	2004
ARQ-07	Cartório Eleitoral de Curvelo. Sede.	2004
ARQ-08	Biblioteca da Câmara Municipal de Curvelo. Sede.	2004
ARQ-09	Cartório de Registo Civil de Pessoas Naturais. Sede.	2004

<b>PATRIMÔNIO IMATERIAL</b>		
<b>Código</b>	<b>Denominação/ Localização</b>	<b>Inventário/ Atualização</b>
IMA-01	Oitava de São Geraldo. Sede.	2008



## PREFEITURA MUNICIPAL DE CURVELO MG

Avenida Dom Pedro II, 487 Centro. Curvelo – Minas Gerais

**Documentação do Quadro II – Proteção – Conjunto A**

Departamento de Cultura e Patrimônio

Av. Integração, nº 50 - Centro

CONJUNTOS PAISAGÍSTICOS		
Código	Denominação/ Localização	Inventário/ Atualização
CP-01	Lapa dos Mosquitos Seção Xmasca	2005
CP-02	Portal de entrada / pav. 1 – Rômulo Joviano / pav. 2 – José Amaral (atual Parque Antônio Ernesto de Salvo). Praça Evaristo de Paula, s/nº. Sede.	2004
CP-03	Praça Benedito Vieira Reis. Sede.	2005

### Seção II – Bairros: Maria Amália, Bela Vista e Vila Lourdes

ESTRUTURAS ARQUITETÔNICAS E URBANÍSTICAS		
Código	Denominação/ Localização	Inventário/ Atualização
EAU-10	Industrial Labortêxia S.A. – Antiga Fábrica Maria Amália - Avenida Othon Bezerra de Melo, nº 1056. Sede.	2001
EAU-11	Casa Grande Avenida Othon Bezerra de Melo, nº 1204. Sede.	2001
EAU-12	Antigo Grupo Escolar Maria Amália Avenida Sarobá, nº 0268. Sede.	2001
EAU-86	Edificação Rua Joaquim Felício, s/nº. Sede.	2005
EAU-87	Pontilhão da Estrada de Ferro. Rua Joaquim Felício, s/nº. Sede.	2005
EAU-88	Coreto – Maria Amália. Praça Benedito Vieira Reis, s/nº. Sede.	2009
EAU-118	Edificação à Rua Vitor Meirelles, nº 0028. Sede. <b>Edificação demolida</b>	2009



**PREFEITURA MUNICIPAL DE CURVELO MG**

Avenida Dom Pedro II, 487 Centro. Curvelo – Minas Gerais

**Documentação do Quadro II – Proteção – Conjunto A**

Departamento de Cultura e Patrimônio

Av. Integração, nº 50 - Centro

EAU-119	Edificação à Rua Venezuela, nº 0107. Sede.	2009
EAU-120	Edificação à Rua Abraão Lincon, nº 0455. Sede.	2009
EAU-121	Edificação à Rua Abraão Lincon, nº 0472. Sede.	2009
EAU-122	Igreja Sagrada Família. Avenida Deputado Renato Azeredo, s nº. Sede.	2009
EAU-123	Edificação à Rua Luiz Bezerra de Mello, nº 0323. Sede. <b>Edificação demolida</b>	2009
EAU-124	Edificação à Avenida Maria Amália, nº 0121. Sede. <b>Edificação demolida</b>	2009
EAU-125	Edificação à Rua James Loynd, nº 0319. Sede.	2009
EAU-126	Edificação à Rua Luiz Bezerra de Mello, nº 0127. Sede. <b>Edificação demolida</b>	2009
EAU-127	Edificação à Rua Vitória, nº 0075. Sede. <b>Edificação demolida</b>	2009
EAU-128	Edificação à Rua Vitória, nº 0226. Sede.	2009
EAU-129	Edificação à Avenida Maria Amália, nº 0094. Sede.	2009
EAU-130	Edificação à Avenida Maria Amália, nº 0156. Sede.	2009

**PREFEITURA MUNICIPAL DE CURVELO MG**

Avenida Dom Pedro II, 487 Centro. Curvelo – Minas Gerais

**Documentação do Quadro II – Proteção – Conjunto A**

Departamento de Cultura e Patrimônio

Av. Integração, nº 50 - Centro

<b>BENS MÓVEIS, INTEGRADOS E ARTE APLICADA</b>		
<b>Código</b>	<b>Denominação/ Localização</b>	<b>Inventário/ Atualização</b>
BMI-53	Busto de Othon Lynch Bezerra de Melo. Escola Municipal Maria Amália. Sede.	2006
BMI-54	Quadros com fotografias dos fundadores da Escola Municipal “Maria Amália”. Escola Municipal Maria Amália. Sede.	2009

<b>ACERVOS DOCUMENTAIS</b>		
<b>Código</b>	<b>Denominação/ Localização</b>	<b>Inventário/ Atualização</b>
ARQ-10	Arquivo Público: Prefeitura de Curvelo. Sede.	2001
ARQ-11	Acervo da Prefeitura Municipal de Curvelo. Sede.	2005
ARQ-12	Arquivo Particular: Memorial Maria Amália. Sede.	2009

**Seção III – Bairros: Jockey Clube, Tibira, Vila São José, Vila Nova e Passaginha**

<b>ESTRUTURAS ARQUITETÔNICAS E URBANÍSTICAS</b>		
<b>Código</b>	<b>Denominação/ Localização</b>	<b>Inventário/ Atualização</b>
EAU-85	Portal de Entrada do Parque de Exposição Getúlio Vargas. Praça Evaristo de Paula, s/nº. Sede.	2004
EAU-100	Pavilhão 1 – Rômulo Joviano e Pavilhão 2 – José Amaral. Praça Evaristo de Paula, s/nº. Sede.	2005
EAU-131	Igreja Matriz de Nossa Senhora da Imaculada Conceição. Avenida dos Timbiras, s/nº. Sede.	2009
EAU-132	Edificação Rua Antônio Barbosa Canabrava, nº 0010. Sede.	2009

**PREFEITURA MUNICIPAL DE CURVELO MG**

Avenida Dom Pedro II, 487 Centro. Curvelo – Minas Gerais

**Documentação do Quadro II – Proteção – Conjunto A**

Departamento de Cultura e Patrimônio

Av. Integração, nº 50 - Centro

EAU-133	Gruta do Hospital Nossa Senhora da Conceição. Avenida dos Timbiras, nº 0590. Sede.	2009
EAU-134	Parque de Exposições Getúlio. Vargas Praça Evaristo de Paula, s/nº. Sede.	2009
EAU-135	Edificação à Avenida Gentil de Matos nº 0200. Sede do Tiro de Guerra. Sede.	2009
EAU-136	Estádio Salvo Filho. Praça Antônio Gabriel Diniz Junior s/nº. Sede.	2009
EAU-137	Edificação à Rua Couto Magalhães, nº 0020. Vila São Vicente de Paulo. Sede.	2009
EAU-138	Igreja de Nossa Senhora das Graças (Igreja da Dona Filó). Rua Nossa Senhora das Graças nº 0280. Sede.	2009
EAU-139	Cemitério das Palmeiras. Rua João Evangelista de Oliveira nº 0120. Sede.	2009

**BENS MÓVEIS, INTEGRADOS E ARTE APLICADA**

<b>Código</b>	<b>Denominação/ Localização</b>	<b>Inventário/ Atualização</b>
BMI-55	Nossa Senhora da Imaculada Conceição. Igreja Matriz de Nossa Senhora da Imaculada Conceição. Sede.	2009
BMI-56	Nossa Senhora da Medalha Milagrosa. Hospital Nossa Senhora da Conceição. Sede.	2009
BMI-57	Machadinhas indígenas. Museu Vivo de História Local – FACIC. Sede.	2009

**ACERVOS DOCUMENTAIS**

<b>Código</b>	<b>Denominação/ Localização</b>	<b>Inventário/ Atualização</b>
ARQ-13	Arquivo Público: Museu Vivo de História Local – FACIC. Sede.	2009



**PREFEITURA MUNICIPAL DE CURVELO MG**

Avenida Dom Pedro II, 487 Centro. Curvelo – Minas Gerais

**Documentação do Quadro II – Proteção – Conjunto A**

Departamento de Cultura e Patrimônio

Av. Integração, nº 50 - Centro

<b>PATRIMÔNIO IMATERIAL</b>		
<b>Código</b>	<b>Denominação/ Localização</b>	<b>Inventário/ Atualização</b>
IMA-02	Festa: Nossa Senhora da Imaculada Conceição. Sede.	2009

**Seção IV – Bairros: Santa Rita, Santa Maria, Bom Jesus, Bandeirantes, São Geraldo e Santa Cruz**

<b>ESTRUTURAS ARQUITETÔNICAS E URBANÍSTICAS</b>		
<b>Código</b>	<b>Denominação/ Localização</b>	<b>Inventário/ Atualização</b>
EAU-03	Hospital Santo Antônio. Pça Dr. Márcio de Carvalho L. Filho, nº 501/705. Sede.	2001
EAU-140	Aeroporto Coronel Francisco Antônio F. Canabrava. MG-249 km 01. Sede.	2010
EAU-141	Igreja Santa Rita. Sede	2010
EAU-142	Igreja Bom Jesus. Sede.	2010
EAU-143	Bica. Sede. Sede	2010

<b>BENS MÓVEIS, INTEGRADOS E ARTE APLICADA</b>		
<b>Código</b>	<b>Denominação/ Localização</b>	<b>Inventário/ Atualização</b>
BMI-58	Cruzeiro do Alto Bom Jesus. Igreja Bom Jesus. Sede.	2005
BMI-67	Santo Antônio. Hospital Santo Antônio. Sede	2010



**PREFEITURA MUNICIPAL DE CURVELO MG**

Avenida Dom Pedro II, 487 Centro. Curvelo – Minas Gerais

**Documentação do Quadro II – Proteção – Conjunto A**

Departamento de Cultura e Patrimônio

Av. Integração, nº 50 - Centro

BMI-68	Pintura de Cavalete: Santa Casa. Hospital Santo Antônio. Sede	2010
BMI-69	Conjunto de Cadeiras. Hospital Santo Antônio. Sede	2010
BMI-70	Harmônio. Hospital Santo Antônio. Sede	2010
BMI-71	Santa Rita. Igreja Santa Rita. Sede	2010

**PATRIMÔNIO IMATERIAL**

<b>Código</b>	<b>Denominação/ Localização</b>	<b>Inventário/ Atualização</b>
IMA-03	Festa: Bom Jesus. Sede.	2010
IMA-04	Festa de Santa Rita. Sede.	2010
IMA-05	Folia de Reis. Sede.	2010

**SÍTIOS NATURAIS**

<b>Código</b>	<b>Denominação/ Localização</b>	<b>Inventário/ Atualização</b>
SN-01	Bica. Sede.	2010

**Seção V – Bairros: Boa Esperança, Residencial Lourdes, Santa Filomena, Ipiranga, Ponte Nova, Jardim Paraíso e Jardim América**

**PATRIMÔNIO IMATERIAL**

<b>Código</b>	<b>Denominação/ Localização</b>	<b>Inventário/ Atualização</b>
IMA-06	Comunidade Católica Palavra Viva. Sede.	2011

**PREFEITURA MUNICIPAL DE CURVELO MG**

Avenida Dom Pedro II, 487 Centro. Curvelo – Minas Gerais

**Documentação do Quadro II – Proteção – Conjunto A**

Departamento de Cultura e Patrimônio

Av. Integração, nº 50 - Centro

IMA-07	Festa: São Judas Tadeu. Sede.	2011
IMA-08	Festa: Nossa Senhora do Rosário. Sede.	2011

**Seção VI – Tomás Gonzaga**

<b>ESTRUTURAS ARQUITETÔNICAS E URBANÍSTICAS</b>		
<b>Código</b>	<b>Denominação/ Localização</b>	<b>Inventário/ Atualização</b>
EAU-18	Matriz de Nossa Senhora do Livramento Praça Padre Joaquim José da Silveira, s/ nº. Tomás Gonzaga	2001/ 2012
EAU-19	Capela de Nossa Senhora do Livramento. Praça Padre Joaquim José da Silveira, s/ nº. Tomás Gonzaga	2001/ 2012
EAU-20	Antiga Casa Paroquial. Praça Padre Joaquim José da Silveira, nº 98 (03) Tomás Gonzaga	2001/ 2012
EAU-89	Residência (Luciano de Figueiredo Matos) Praça Padre Joaquim José da Silveira, nº 30. Tomás Gonzaga.	2005/ 2012
EAU-90	Residência (Rubens de Figueiredo) Praça Padre Joaquim José da Silveira, nº 41. Tomás Gonzaga.	2005/ 2012
EAU-91	Residência (Isolina de Figueiredo) Praça Padre Joaquim José da Silveira, nº 70. Tomás Gonzaga.	2005/ 2012
EAU-92	Residência (Conceição de Figueiredo) Praça Padre Joaquim José da Silveira, nº 80. Tomás Gonzaga.	2005/ 2012



**PREFEITURA MUNICIPAL DE CURVELO MG**

Avenida Dom Pedro II, 487 Centro. Curvelo – Minas Gerais

**Documentação do Quadro II – Proteção – Conjunto A**

Departamento de Cultura e Patrimônio

Av. Integração, nº 50 - Centro

EAU-93	Residência (Ildéia Pereira) Praça Padre Joaquim José da Silveira, nº 136. Tomás Gonzaga.	2005/ 2012
EAU-94	Residência (Osdiva Trindade) Praça Padre Joaquim José da Silveira, nº 160. Tomás Gonzaga.	2005/ 2012
EAU-95	Residência (Lourdes de Figueiredo) Praça Padre Joaquim José da Silveira, nº 170. Tomás Gonzaga.	2005/ 2012
EAU-96	Residência (Lourdes Mendes de Figueiredo) Praça Padre Joaquim José da Silveira, nº 238. Tomás Gonzaga.	2005/ 2012
EAU-97	Residência (Lílian Figueiredo) Praça Padre Joaquim José da Silveira, nº 320. Tomás Gonzaga.	2005/ 2012
EAU-98	Residência (Sócrates de Oliveira Trindade) Praça Padre Joaquim José da Silveira, nº 350. Tomás Gonzaga.	2005/ 2012
EAU-99	Residência (Estela Trindade) Praça Padre Joaquim José da Silveira, nº 34 (70). Tomás Gonzaga.	2005/ 2012
EAU-167	Residência Praça Padre Joaquim José da Silveira, nº 150 Tomás Gonzaga.	2019
EAU-168	Residência Praça Padre Joaquim José da Silveira, nº 90. Tomás Gonzaga.	2019
EAU-169	Residência Praça Padre Joaquim José da Silveira, nº 500 Tomás Gonzaga.	2019

**PREFEITURA MUNICIPAL DE CURVELO MG**

Avenida Dom Pedro II, 487 Centro. Curvelo – Minas Gerais

**Documentação do Quadro II – Proteção – Conjunto A**

Departamento de Cultura e Patrimônio

Av. Integração, nº 50 - Centro

EAU-170	Residência Praça Padre Joaquim José da Silveira, nº 357 Tomás Gonzaga.	2019
EAU-171	Residência Praça Padre Joaquim José da Silveira, nº 313 Tomás Gonzaga.	2019

**BENS MÓVEIS, INTEGRADOS E ARTE APLICADA**

<b>Código</b>	<b>Denominação/ Localização</b>	<b>Inventário/ Atualização</b>
BMI-59	Cruzeiro. Matriz Nossa Senhora do Livramento. Tomás Gonzaga.	2005/ 2012
BMI-60	Sino. Matriz Nossa Senhora do Livramento. Tomás Gonzaga.	2005/ 2012

**ACERVOS DOCUMENTAIS**

<b>Código</b>	<b>Denominação/ Localização</b>	<b>Inventário/ Atualização</b>
ARQ-14	Cartório: Registro Civil. Tomás Gonzaga. Curvelo/MG.	2005/ 2012

**Seção VII – Santa Rita do Cedro****ESTRUTURAS ARQUITETÔNICAS E URBANÍSTICAS**

<b>Código</b>	<b>Denominação/ Localização</b>	<b>Inventário/ Atualização</b>
EAU-101	Igreja Nossa Senhora do Rosário. Praça Dr. Juvenal Gonzaga, s/nº. Santa Rita do Cedro.	2006
EAU-102	Igreja Santa Rita de Cássia. Rua Juvenal Gonzaga, s/nº. Santa Rita do Cedro.	2006
EAU-145	Edificação Igreja Santa Rita, Praça Doutor Juvenal Gonzaga, s/ nº - Santa Rita do Cedro	2014



**PREFEITURA MUNICIPAL DE CURVELO MG**

Avenida Dom Pedro II, 487 Centro. Curvelo – Minas Gerais

**Documentação do Quadro II – Proteção – Conjunto A**

Departamento de Cultura e Patrimônio

Av. Integração, nº 50 - Centro

EAU-146	Edificação Igreja Nossa Senhora do Rosário, s/ nº Santa Rita do Cedro	2014
EAU-147	Edificação Escola Municipal Cel. Modestino Carlos da Fonseca, Rua Coronel Modestino Carlos da Fonseca, nº - Santa Rita do Cedro	2014

**BENS MÓVEIS, INTEGRADOS E ARTE APLICADA**

<b>Código</b>	<b>Denominação/ Localização</b>	<b>Inventário/ Atualização</b>
BMI-61	Sagrado Coração de Jesus. Igreja Nossa Senhora do Rosário. Santa Rita do Cedro.	2006
BMI-62	São Sebastião. Igreja Nossa Senhora do Rosário. Santa Rita do Cedro.	2006
BMI-63	Santo Antônio com Menino Jesus. Igreja Nossa Senhora do Rosário. Santa Rita do Cedro.	2006
BMI-72	Imagem de Santa Rita – Igreja Santa Rita – Praça Doutor Juvenal Gonzaga, s/nº - Santa Rita do Cedro	2014
BMI-73	Imagem Nossa Senhora do Rosário – Igreja do Rosário –Praça Doutor Juvenal Gonzaga, s/nº - Santa Rita do Cedro	2014
BMI-74	Imagem Santo Antônio c/menino Jesus – Igreja do Rosário – Praça Doutor Juvenal Gonzaga, s/nº- Santa Rita do Cedro	2014
BMI-75	Imagem Sagrado Coração de Jesus – Igreja do Rosário – Praça Doutor Juvenal Gonzaga, s/nº - Santa Rita do Cedro	2014
BMI-76	Imagem São Sebastião - Igreja Rosário – Praça Doutor Juvenal Gonzaga, s/ nº - Santa Rita do Cedro	2014



## PREFEITURA MUNICIPAL DE CURVELO MG

Avenida Dom Pedro II, 487 Centro. Curvelo – Minas Gerais

**Documentação do Quadro II – Proteção – Conjunto A**

Departamento de Cultura e Patrimônio

Av. Integração, nº 50 - Centro

<b>ACERVOS DOCUMENTAIS</b>		
<b>Código</b>	<b>Denominação/ Localização</b>	<b>Inventário/ Atualização</b>
ARQ-15	Cartório: Registro Civil. Santa Rita do Cedro.	2006
ARQ-16	Cartório de Registro Civil. Rua Juvenal Gonzaga, nº 313 - Santa Rita do Cedro	2014

### Seção VIII – Angueretá

<b>ESTRUTURAS ARQUITETÔNICAS E URBANÍSTICAS</b>		
<b>Código</b>	<b>Denominação/ Localização</b>	<b>Inventário/ Atualização</b>
EAU-103	Igreja Nossa Senhora da Soledade. Rodovia MG-420, a 1 quilômetro da BR-040. Angueretá.	2006
EAU-148	Igreja Nossa Senhora da Soledade – Av. Coronel José Júlio Mascarenhas – Angueretá	2014
EAU-149	Fazenda das Pedras – BR 135 BR 040 Angueretá	2014

<b>BENS MÓVEIS, INTEGRADOS E ARTE APLICADA</b>		
<b>Código</b>	<b>Denominação/ Localização</b>	<b>Inventário/ Atualização</b>
BMI-77	Imagem de Nossa Senhora da Soledade – Av. Coronel José Júlio Mascarenhas – Angueretá	2014
BMI-78	Imagem do Sagrado Coração de Jesus – Av. Coronel José Júlio Mascarenhas – Angueretá	2014
BMI-79	Imagem de São José – Av. Coronel José Júlio Mascarenhas – Angueretá	2014
BMI-80	Cruzeiro Marco do Catolicismo – Av. Coronel José Júlio Mascarenhas – Angueretá	2014

**PREFEITURA MUNICIPAL DE CURVELO MG**

Avenida Dom Pedro II, 487 Centro. Curvelo – Minas Gerais

**Documentação do Quadro II – Proteção – Conjunto A**

Departamento de Cultura e Patrimônio

Av. Integração, nº 50 - Centro

<b>ACERVOS DOCUMENTAIS</b>		
<b>Código</b>	<b>Denominação/ Localização</b>	<b>Inventário/ Atualização</b>
ARQ-17	1. Cartório de Registro Civil – Av. Coronel José Júlio Mascarenhas, nº 202 – Angueretá	2014

**Seção IX – Distrito de JK**

<b>ESTRUTURAS ARQUITETÔNICAS E URBANÍSTICAS</b>		
<b>Código</b>	<b>Denominação/ Localização</b>	<b>Inventário/ Atualização</b>
EAU-104	Escultura: Monumento Comemorativo à inauguração da BR-040. Trevão – BR-040 c/ BR-135, s/nº. Distrito de JK.	2006
EAU-105	Igreja São Sebastião Fazenda São Sebastião. Distrito de JK.	2006
EAU-106	Sobrado Fazenda São Sebastião. Distrito de JK.	2006
EAU-107	Sobradinho Fazenda São Sebastião. Distrito de JK.	2006
EAU-150	Sobrado -Fazenda São Sebastião, Distrito de JK.	2015
EAU-151	Sobradinho -Fazenda São Sebastião, Distrito de JK.	2015
EAU-152	Igreja de São Sebastião - Fazenda São Sebastião, Distrito de JK.	2015
EAU-153	Igreja de São José, Distrito de JK.	2015

**PREFEITURA MUNICIPAL DE CURVELO MG**

Avenida Dom Pedro II, 487 Centro. Curvelo – Minas Gerais

**Documentação do Quadro II – Proteção – Conjunto A**

Departamento de Cultura e Patrimônio

Av. Integração, nº 50 - Centro

<b>BENS MÓVEIS, INTEGRADOS E ARTE APLICADA</b>		
<b>Código</b>	<b>Denominação/ Localização</b>	<b>Inventário/ Atualização</b>
BMI-81	Imagem de São Sebastião – Fazenda São Sebastião, Distrito de JK.	2015
BMI-82	Imagem de São José – Praça São José – Distrito de JK.	2015
BMI-83	Imagem de São José – Praça São José – Distrito de JK.	2015
BMI-84	Imagem do Sagrado Coração de Jesus – Praça São José Distrito de JK.	2015
BMI-85	Busto de JK – Praça São José – Distrito de JK.	2015

**Seção X – Povoados e Área Rural**

<b>ESTRUTURAS ARQUITETÔNICAS E URBANÍSTICAS</b>		
<b>Código</b>	<b>Denominação/ Localização</b>	<b>Inventário/ Atualização</b>
EAU-144	Chaminé das Cerâmicas Curvelo. Fazenda do Brejo. Estrada Vicinal de acesso ao Município de Inimutaba.	2009
EAU-154	Igreja de Nossa Senhora Imaculada Conceição Povoado de Angicos	2016
EAU-155	Igreja Nossa Senhora Imaculada Conceição Gustavo da Silveira	2016
EAU-156	Igreja de Nossa Senhora de Fátima e São Geraldo Poções	2016
EAU-157	Igreja de São Sebastião Mascarenhas	2017
EAU-158	Igreja de Santo Antônio Angicos	2017

**PREFEITURA MUNICIPAL DE CURVELO MG**

Avenida Dom Pedro II, 487 Centro. Curvelo – Minas Gerais

**Documentação do Quadro II – Proteção – Conjunto A**

Departamento de Cultura e Patrimônio

Av. Integração, nº 50 - Centro

EAU-159	Igreja de Santo Antônio Trevão	2017
EAU-160	Igreja de São Sebastião Estiva	2017
EAU-161	Igreja de Nossa Senhora Imaculada Conceição Roça do Brejo	2017
EAU-162	Igreja de São José São José das Pedras	2017
EAU-163	Igreja de São Sebastião e Nossa Senhora do Carmo Canabrava	2018
EAU-164	Igreja do Divino Espírito Santo Saco Novo	2018
EAU-165	Igreja de São Geraldo São Geraldo do Jataí	2018
EAU-166	Igreja de Santa Luzia Várzea de Cima	2018

**BENS MÓVEIS, INTEGRADOS E ARTE APLICADA**

<b>Código</b>	<b>Denominação/ Localização</b>	<b>Inventário/ Atualização</b>
BMI-64	Moinho. Fazenda Santa Maria. Curvelo/MG.	2006
BMI-65	Engenho. Sítio Céu Azul. Curvelo/MG.	2006
BMI-66	Carro de Boi. Sítio Céu Azul.	2006
BMI-86	Imagem de Santo Antônio Angicos.	2016
BMI-87	Imagem de Nossa Senhora da Conceição Aparecida Bananal.	2016
BMI-88	Imagem de São Sebastião Estiva.	2016



## PREFEITURA MUNICIPAL DE CURVELO MG

Avenida Dom Pedro II, 487 Centro. Curvelo – Minas Gerais

**Documentação do Quadro II – Proteção – Conjunto A**

Departamento de Cultura e Patrimônio

Av. Integração, nº 50 - Centro

BMI-89	Imagem de São Sebastião Mascarenhas	2017
BMI-90	Imagem de Santo Antônio Trevão	2017
BMI-91	Imagem de Nossa Senhora Imaculada Conceição Gustavo da Silveira	2017
BMI-92	Imagem de Nossa Senhora Imaculada Conceição Roça do Brejo	2017
BMI-93	Imagem de São José São José das Pedras	2017
BMI-94	Imagem de São Geraldo Canabrava	2018
BMI-95	Imagem de Nossa Senhora do Carmo Canabrava	2018
BMI-96	Imagem de São Geraldo Poções	2018
BMI-97	Imagem de Nossa Senhora de Fátima Poções	2018
BMI-98	Divino Espírito Santo Saco Novo	2018
BMI-99	Imagem de São Geraldo São Geraldo do Jataí	2018
BMI-100	Imagem de Santa Luzia Várzea de Cima	2018

### PATRIMÔNIO IMATERIAL

<b>Código</b>	<b>Denominação/ Localização</b>	<b>Inventário/ Atualização</b>
IMA-09	Dança do Gamba Canabrava	2016